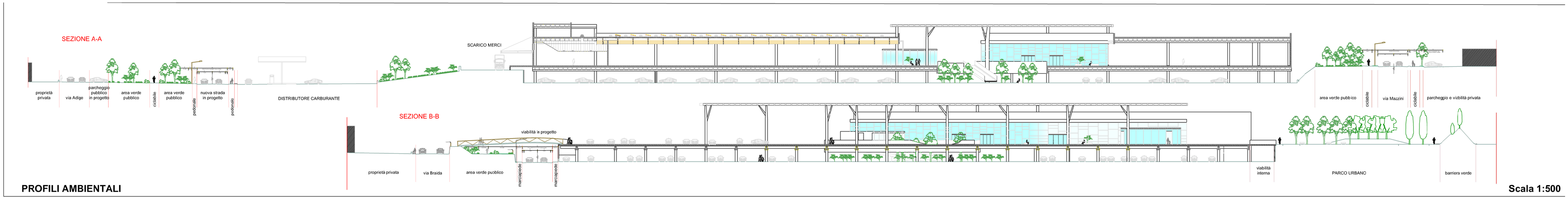

PROFILI AMBIENTALI

Scala 1:500

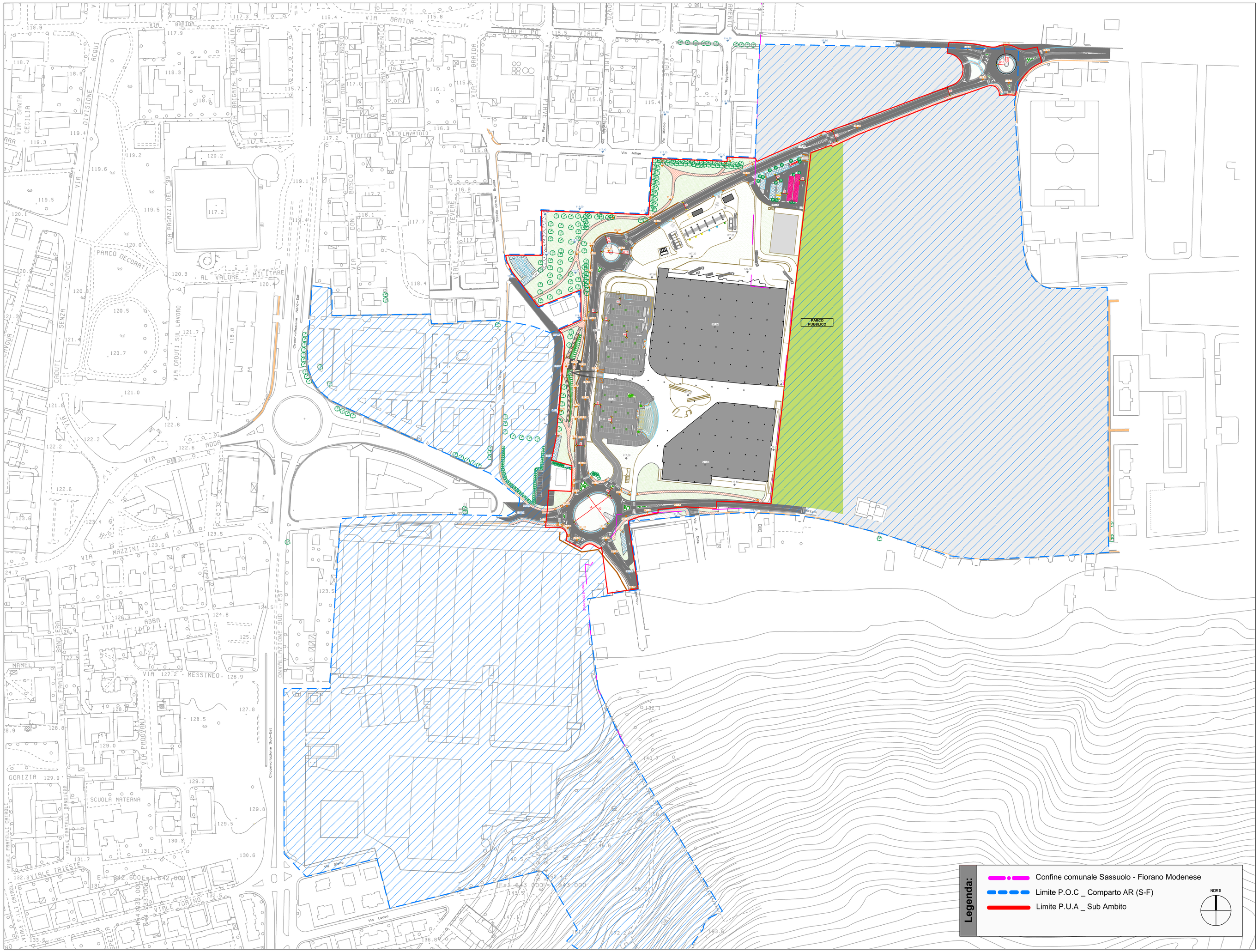

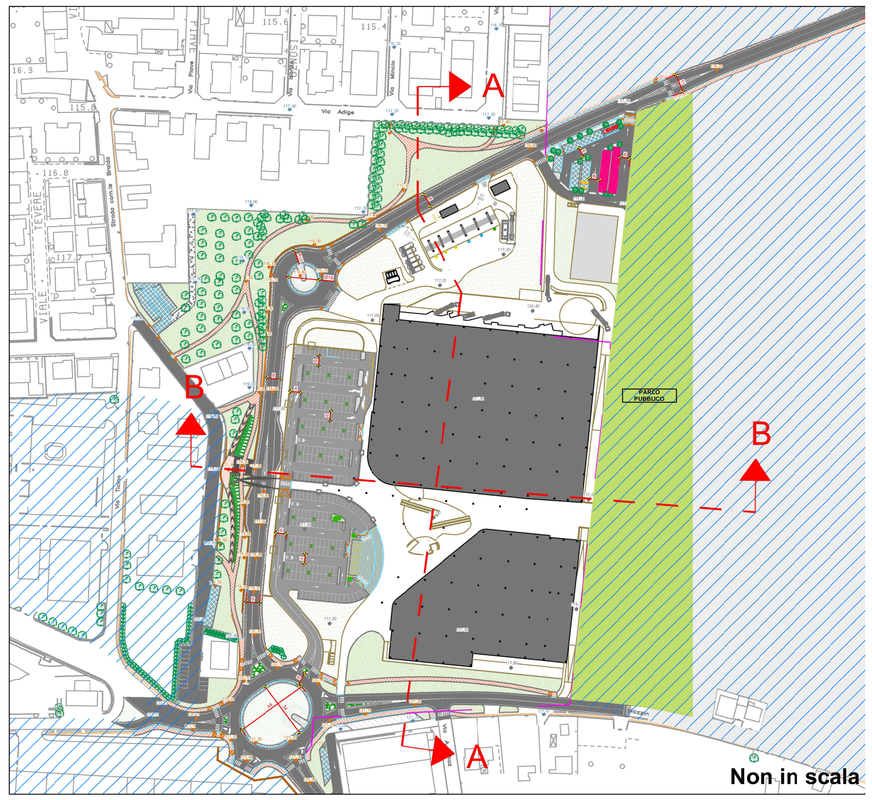

Non in scala

Legenda:

- Confine comunale Sassuolo - Fiorano Modenese
- Limite P.O.C _ Comparto AR (S-F)
- Limite P.U.A _ Sub Ambito

NORD

PROGRAMMA DI RIQUALIFICAZIONE AMBITO "AR (S-F) EX CISA-CERDISA"

ATTUAZIONE DELLO SCHEMA DI ACCORDO AI SENSI DELL'ART 18 L.R. 20/2000

COMUNI DI

SASSUOLO E FIORANO MODENESE

P.O.C

CON VALENZA DI P.U.A DEL PRIMO STRALCIO FUNZIONALE

DATA	I.D	SCALA	DESCRIZIONE
14/03/2017	P.U.A	1:2000	PLANIMETRIA GENERALE

I Tecnici Progettisti:

ARCHILINEA GREENPROJECTS

INGEGNERI ASSOCIATI DALLARI FREGNI

ingegneri riuniti Ingegneria Architettura Ambiente

TAV. 3.1 PLANIMETRIA GENERALE